


Abschnitte	DTV	SV %
L230_10	8.953	1,2
L230_20	10.065	2,7
L384_10	14.563	2,3
L384_20	13.998	1,7
L384_30	12.182	2,0
K6903_10	3.358	1,4
K6903_20	3.439	2,2
K6904	640	9,4
K6902_10	1.440	5,9
K6902_20	1.670	3,3



Gemeinde Gomaringen  
**Lärmaktionsplan Runde 4**  
Lärmkartierung 2022/2024  
Gesamtübersicht Gemeindegebiet

 Gemeindegrenze



**Straßennetz**

-  Bundesstraße
-  Landesstraße
-  Kreisstraße

**Kartierungstrecken**

-  LUBW 2022 (verpflichtend)
-  Erweiterungsstrecken (freiwillig)

**Verkehrsdaten**

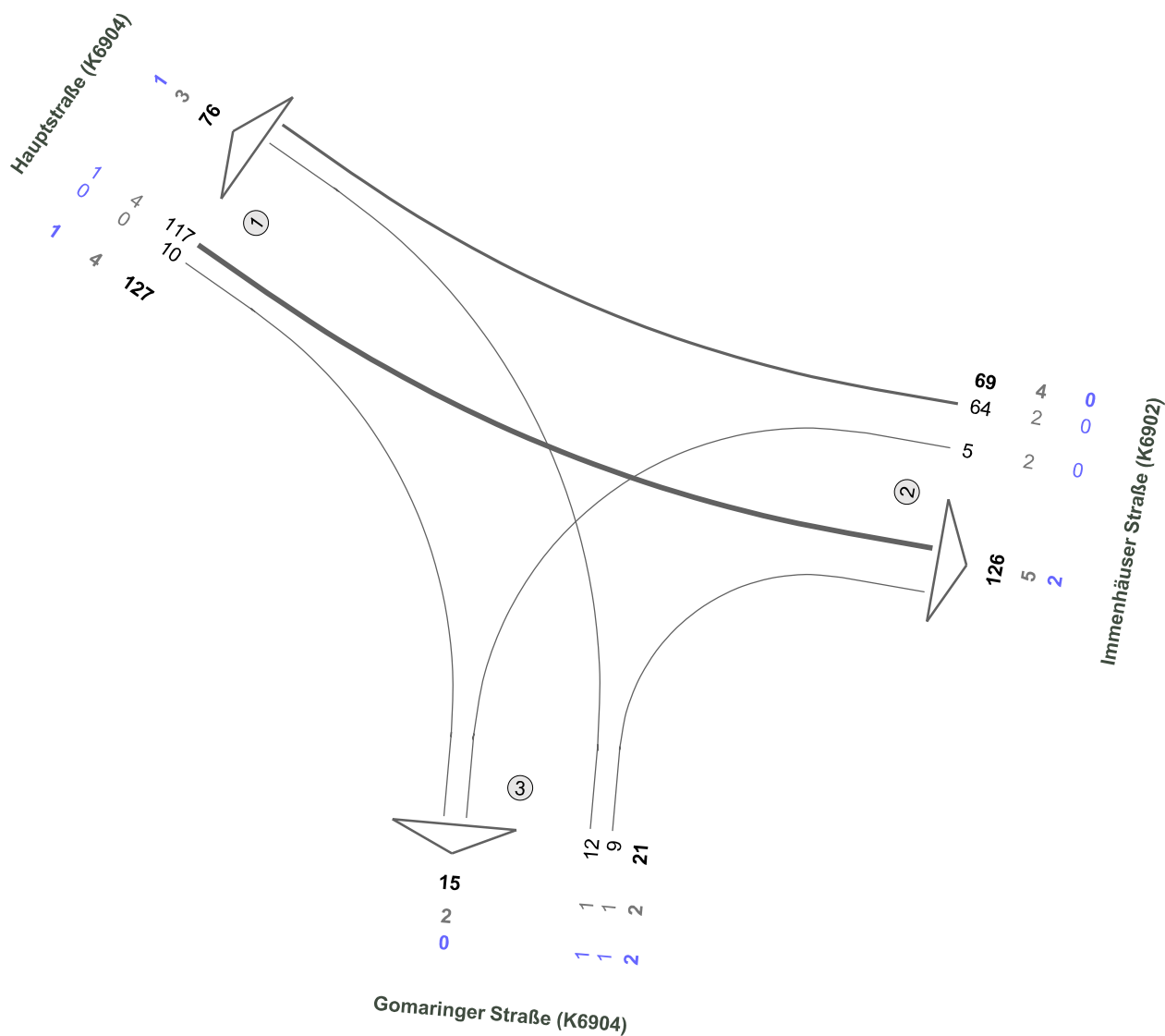
-  Knotenpunktzählung
-  Verkehrsmonitoring BW

Hintergrundkarte und Straßennetz auf  
Grundlage von:  
©OpenStreetMap Mitwirkende

0 0,5 1 km

## Hauptstraße (K6904) / Immenhäuser Straße (K6902) / Gomaringer Straße (K6904)

Zst.: 1  
17.09.2024  
07:15 - 08:15 Uhr  
Morgenspitze



Fz-Klassen	Kfz	SV>3,5t	Rad
Arm 1	203	7	2
Arm 2	195	9	2
Arm 3	36	4	2
<b>Zst.: 1</b>	<b>217</b>	<b>10</b>	<b>3</b>

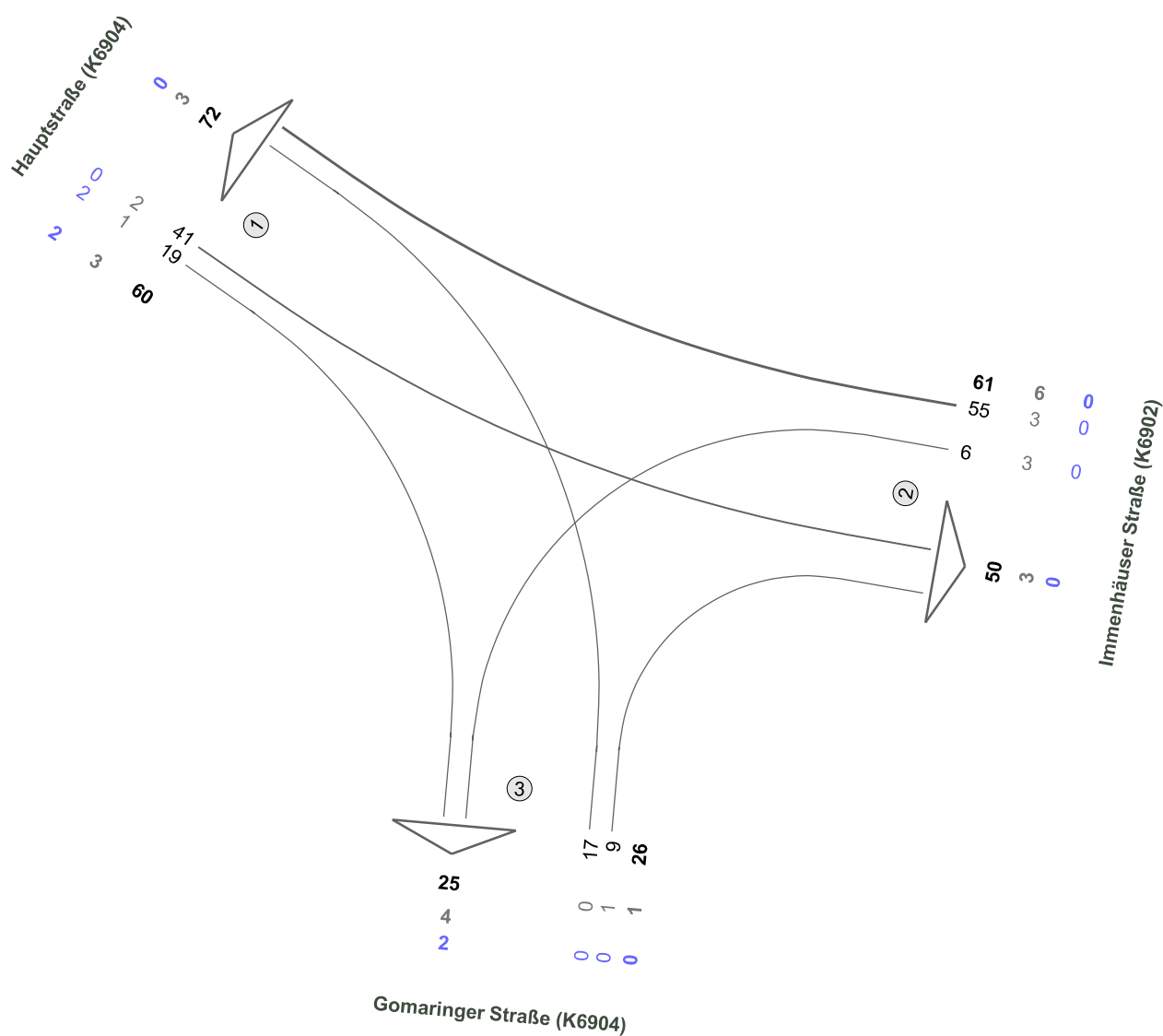
**Hauptstraße (K6904) / Immenhäuser Straße (K6902) / Gomaringer Straße (K6904)**

Zst.: 1

17.09.2024

13:30 - 14:30 Uhr

Mittagspitze



Fz-Klassen	Kfz	SV>3,5t	Rad
Arm 1	132	6	2
Arm 2	111	9	0
Arm 3	51	5	2
<b>Zst.: 1</b>	<b>147</b>	<b>10</b>	<b>2</b>

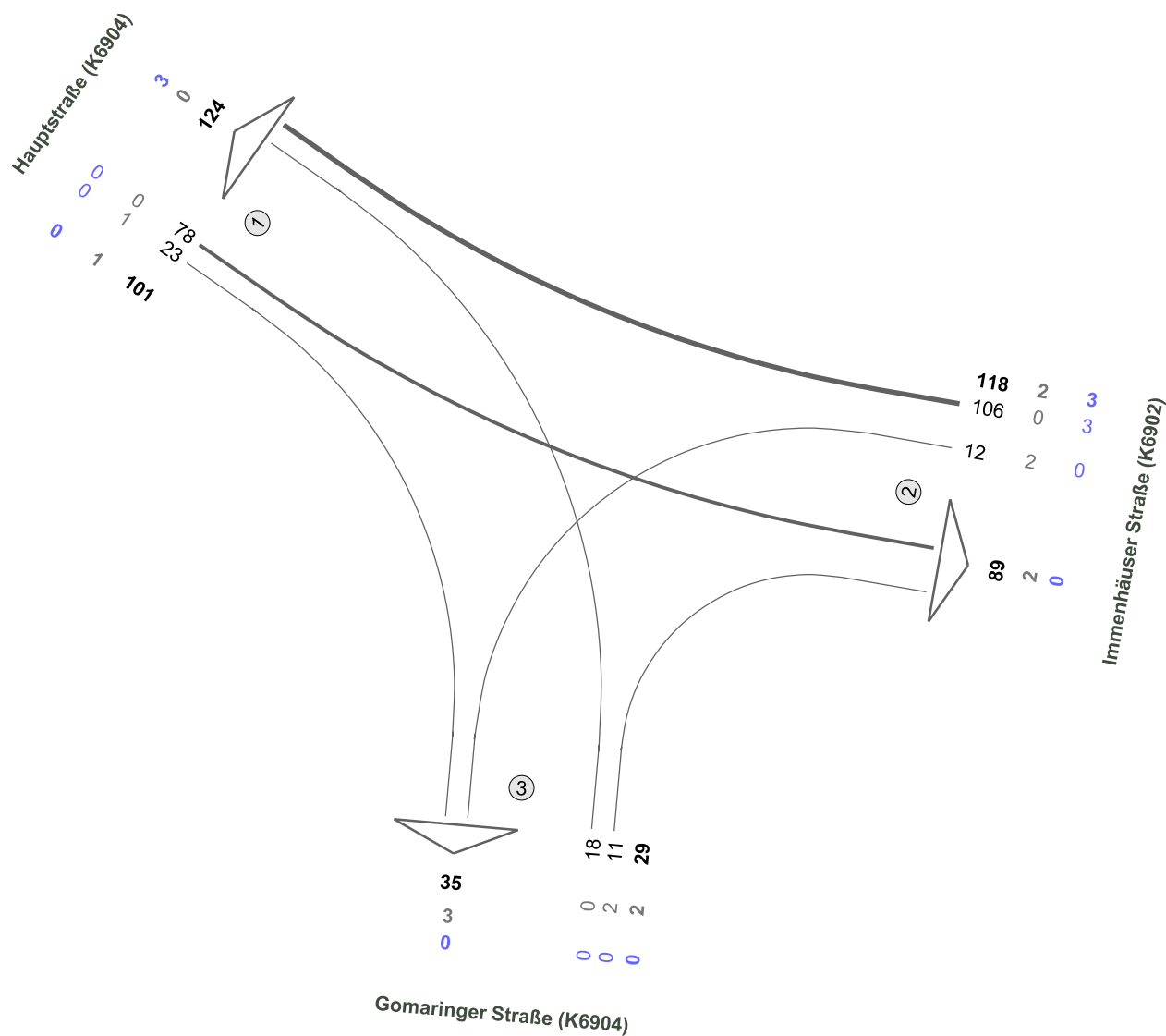
**Hauptstraße (K6904) / Immenhäuser Straße (K6902) / Gomaringer Straße (K6904)**

Zst.: 1

17.09.2024

17:00 - 18:00 Uhr

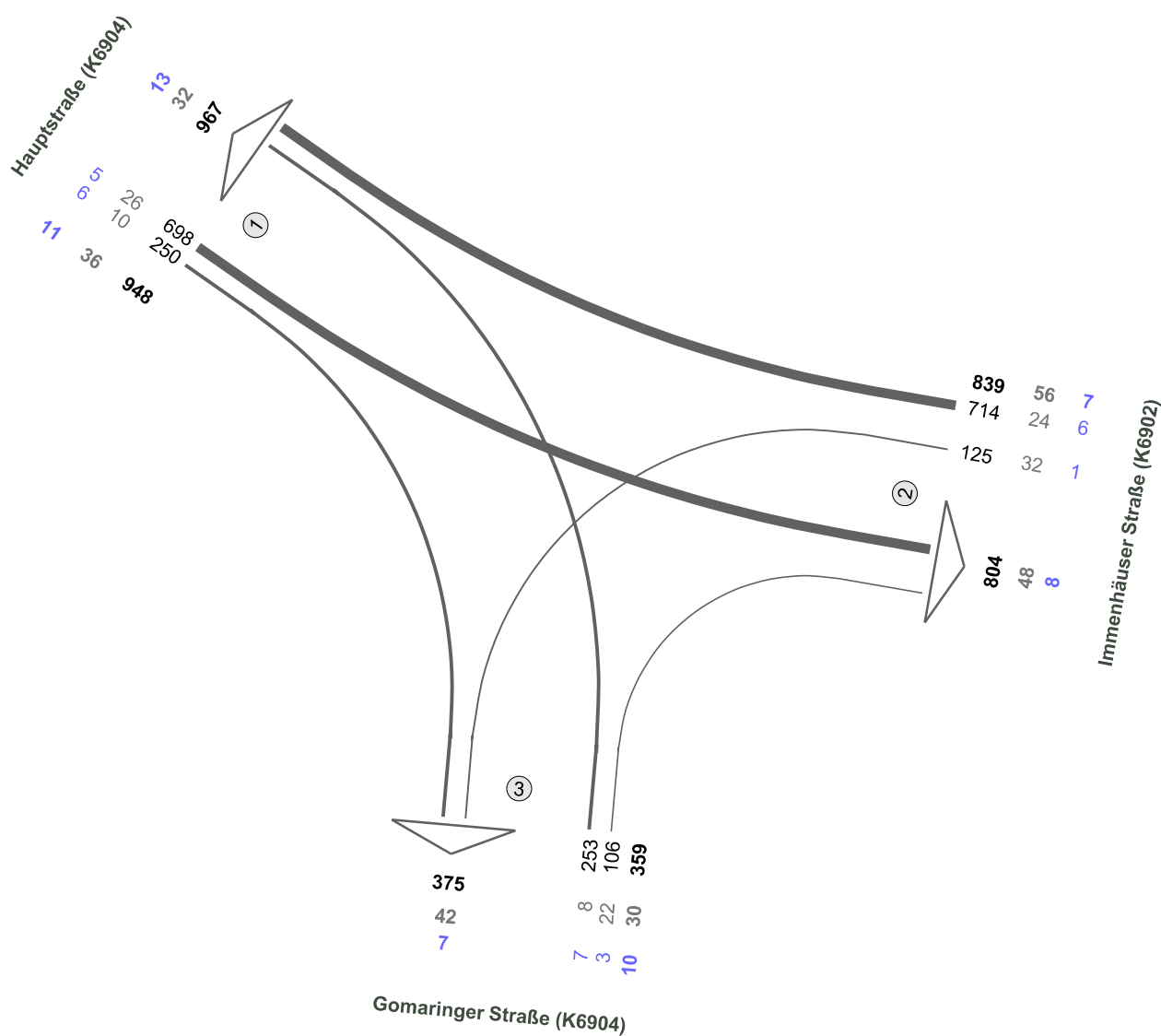
Abendspitze



Fz-Klassen	Kfz	SV>3,5t	Rad
Arm 1	225	1	3
Arm 2	207	4	3
Arm 3	64	5	0
<b>Zst.: 1</b>	<b>248</b>	<b>5</b>	<b>3</b>

**Hauptstraße (K6904) / Immenhäuser Straße (K6902) / Gomaringer Straße (K6904)**

Zst.: 1  
 17.09.2024  
 00:00 - 24:00 Uhr  
 24-h-Block



Fz-Klassen	Kfz	SV>3,5t	Rad
Arm 1	1915	68	24
Arm 2	1643	104	15
Arm 3	734	72	17
<b>Zst.: 1</b>	<b>2146</b>	<b>122</b>	<b>28</b>