




Landkreis
Tübingen



Schwäbischer
Albverein

Gomaringer Rundwege



Folgen Sie dem gelben Ring, dann sind Sie auf den Rundwegen! 

- Schnupperwaldrunde, 2,8 km**
Flanieren Sie durch den Wald vom Buchbach über die Hinterhalde zur Kohlgrube und zurück.
- Wald- und Aussichtsrunde, 5,2 km**
Wer etwas mehr Zeit hat, gönnt sich zur Schnupperwaldrunde noch die Aussichtspunkte am Schützenhaus und an der Friedensbuche.
- Zu den Giganten im Wald, 9,1 km**
König Wilhelm kaufte 1865 Samen für Mammutbäume in Amerika und verschenkte diese an bewährte Forstämter. Das Ergebnis können Sie heute auf dieser Runde bewundern.
- Wo der Most wächst, 7,2 km**
Bei Ihrem Streuobstwiesenbesuch am Hartwasen und Horn sehen Sie, wo der Rohstoff für den Gomaringer Apfelsaft prächtig gedeiht.
- Vom Heckberg durch das gute Land, 6,8 km**
Dies ist eine sonnige Runde auf Asphaltstraßen, die auch mit dem Rollstuhl oder Kinderwagen machbar ist.
- Kaiser und Kelten Runde, 4,7 km**
Natur pur im Ehrenbachtal und Geschichte hautnah erleben bei der Drei-Kaiser-Eiche aus dem Jahr 1888 und den Keltengräbern aus dem 7./8. Jhdt. v. Chr.

Wanderwege des Schwäbischen Albvereins

 HW 5 Schwarzwald-Schwäbische Alb-Allgäu-Weg

Wege des SAV        

 Ihr Standort  Bäume-des-Jahres-Pfad  Barfußpfad

 Naturdenkmal  Grillplatz/Feuerstelle

 Aussichtspunkt  Gasthaus  Parkplatz

Grundlage: Topografische Karte 1:20000 Baden-Württemberg
© Landesamt für Geoinformation und Landesentwicklung Baden-Württemberg (www.lgi.bw.de) Az.: 2851.9-1978
Druck: www.gomaringer-verein.de