

Anlagen zur
Vorkaufsrechtsatzung

GEMEINDE
GOMARINGEN

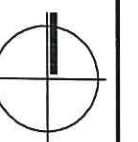


LANDKREIS TÜBINGEN

VORKAUFSSATZUNG

LAGEPLAN

23.11.2021



Gemeinde Gomaringen
Lindenstraße 63
72810 Gomaringen
07072 / 9155 - 0

PLANUNGSGRUPPE **SSW**
STADTPLANUNG - VERKEHRSPLANUNG - ARCHITEKTUR
HOFERSTRASSE 9A • 71636 LUDWIGSBURG



GEBIET "ENGELHAG"

Gebietsgröße
ca. 15,63 ha

Enthaltene Flurstücke

5261 (teilw.), 5262 (teilw.), 5263 (teilw.), 5266/1 (teilw.),
5266/2 (teilw.), 5267 (teilw.), 5268 (teilw.), 5269 (teilw.),
5270/1 (teilw.), 5270/2 (teilw.), 5271/1 (teilw.), 5271/2
(teilw.), 5291 (teilw.), 5292 (teilw.), 5293, 5294 (teilw.),
5295 (teilw.), 5296/1 5296/2 (teilw.), 5297/1, 5297/2,
5297/3, 5297/4, 5297/5, 5297/6, 5298, 5299, 5300/1,
5300/2, 5301, 5302, 5303, 5304, 5305, 5306, 5307,
5308, 5309, 5310, 5311, 5312, 5313/2 (Weg), 5313/3
(Weg, teilw.), 5314, 5318, 5319, 5320, 5321/1, 5321/2,
5322, 5323/1, 5323/2, 5324, 5325, 5326, 5327, 5328,
5329, 5330/1, 5330/2, 5331/1, 5331/2, 5331/3, 5332,
5333, 5334, 5335/1, 5335/2, 5336, 5337 (teilw.), 5338,
5339 (teilw.), 5340/1 (teilw.), 5347 (teilw.), 5355 (teilw.),
5356/1 (teilw.), 5357/1 (teilw.), 5359 (teilw.), 5360
(teilw.), 5365/1 (teilw.), 5365/2 (teilw.), 5366 (teilw.),
5367 (Weg), 5368 (teilw.), 5377 (teilw.), 5378 (teilw.)
5380 (teilw.), 5381 (teilw.), 5383 (teilw.), 5600, 5601,
5602, 5603, 5604, 5605/1, 5605/2, 5606, 5607/1,
5607/2, 5608, 5609, 5610, 5611, 5612/1, 5612/2, 5613,
5614, 5615, 5616, 5617/1, 5617/2, 5618, 5861, 5863/2,
5864/1, 5866/1, 5867/1, 5869/3, 5870, 5872/2, 5873,
5876, 5877/1 (Weg), 5877/2 (Weg, teilw.), 5878, 5879,
5880, 5881, 5882, 5883, 5884, 5884/2, 5885, 5886/1,
5887/1, 5889/1, 5890/1, 5953/1 (Weg), 5976, 5983/2
(Weg), 6108/1, 6108/2 (Weg), 6169/7, 7066 (teilw.),
7066/1 (teilw.), 7071 (teilw.), 7071/1 (Weg, teilw.),
7073/2 (teilw.), 7073/3 (teilw.) 7073/7, 7984, 7984/1
(Weg)

GEMEINDE
GOMARINGEN

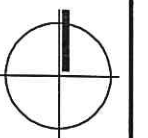


LANDKREIS TÜBINGEN

VORKAUFSSATZUNG GEBIET "ENGELHAG"

LAGEPLAN

23.11.2021



Gemeinde Gomaringen
Lindenstraße 63
72810 Gomaringen
07072 / 9155 - 0

PLANUNGSGRUPPE SSW
STADTPLANUNG · VERKEHRSPLANUNG · ARCHITEKTUR
HOFERSTRASSE 9A · 71636 LUDWIGSBURG



GEBIET "STEINACH OST"

Gebietsgröße
ca. 1,85 ha

Enthaltene Flurstücke
886/7, 887 (Weg), 902/4, 903/3, 903/7, 904/3, 904/4,
907, 908, 909, 910, 911 (Weg), 918/10 (teilw.), 920/1,
920/2, 920/3, 921, 922, 924/1, 924/2, 925 (teilw.),
926 (teilw.), 928/2 (teilw.), 928/3 (teilw.), 929 (teilw.),
930 (teilw.), 931 (teilw.), 932 (teilw.)

GEMEINDE
GOMARINGEN



LANDKREIS TÜBINGEN

VORKAUFSSATZUNG
GEBIET "STEINACH OST"

LAGEPLAN 23.11.2021

Gemeinde Gomaringen
Lindenstraße 63
72810 Gomaringen
07072 / 9155 - 0

PLANUNGSGRUPPE **SSW** GMBH
STADTPLANUNG · VERKEHRSPLANUNG · ARCHITEKTUR
HOFERSTRASSE 9A · 71636 LUDWIGSBURG





GEBIET "HURSCH OST"

Gebietsgröße
ca. 2,02 ha

Enthaltene Flurstücke

1237 (teilw.), 1238, 1239, 1240/1, 1241/7, 1245/1, 1245/2, 1246/1, 1246/2, 1248/1, 1248/2, 1249, 1251, 1252, 1253, 1258, 1273, 1274, 1276 (teilw.), 1280, 1281, 1283 (Weg), 1284 (teilw.)

GEMEINDE
GOMARINGEN

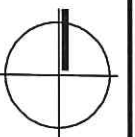


LANDKREIS TÜBINGEN

VORKAUFSSATZUNG GEBIET "HURSCH OST"

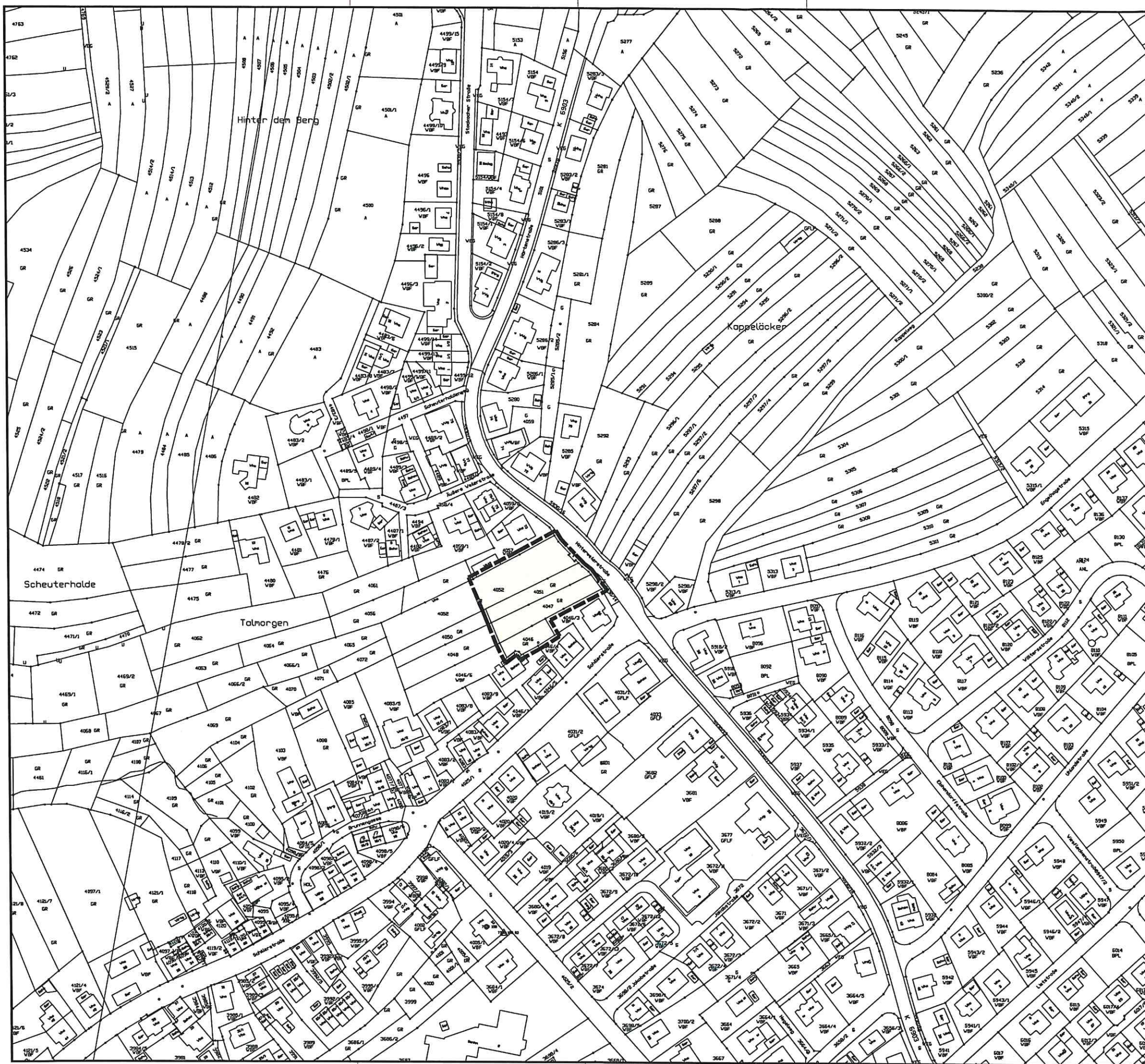
LAGEPLAN

23.11.2021



Gemeinde Gomaringen
Lindenstraße 63
72810 Gomaringen
07072 / 9155 - 0

PLANUNGSGRUPPE **SSW**
STADTPLANUNG - VERKEHRSPLANUNG - ARCHITEKTUR
HOFERSTRASSE 9A - 71636 LUDWIGSBURG



GEBIET "TALMORGEN"

Gebietsgröße
ca. 0,24 ha

Enthaltene Flurstücke
4046, 4047, 4051, 4052 (teilw.)

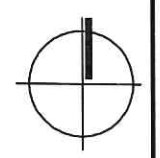
GEMEINDE
GOMARINGEN
LANDKREIS TÜBINGEN



VORKAUFSSATZUNG
GEBIET "TALMORGEN"

LAGEPLAN

23.11.2021



Gemeinde Gomaringen
Lindenstraße 63
72810 Gomaringen
07072 / 9155 - 0

PLANUNGSGRUPPE **SSW**
STADTPLANUNG - VERKEHRSPLANUNG - ARCHITEKTUR
HOFERSTRASSE 9A - 71636 LUDWIGSBURG



GEBIET "NIEDERÄCKER"

Gebietsgröße
ca. 0,31 ha

Enthaltene Flurstücke
4124/3 (teilw.), 4125/2 (teilw.), 4126 (teilw.), 4127
(teilw.), 4129 (teilw.), 4136 (teilw.), 4139 (teilw.),
4142 (teilw.), 4145 (teilw.)

GEMEINDE
GOMARINGEN

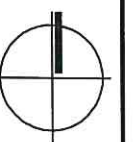


LANDKREIS TÜBINGEN

VORKAUFSSATZUNG GEBIET "NIEDERÄCKER"

LAGEPLAN

23.11.2021



Gemeinde Gomaringen
Lindenstraße 63
72810 Gomaringen
07072 / 9155 - 0

PLANUNGSGRUPPE **SSW**
STADTPLANUNG · VERKEHRSPLANUNG · ARCHITEKTUR
HOFERSTRASSE 9A · 71636 LUDWIGSBURG



GEBIET "HÖHNISCH"

Gebietsgröße
ca. 5,31 ha

Enthaltene Flurstücke

2625, 2626, 2627, 2628, 2629, 2630, 2631, 2632, 2633, 2634, 2635, 2636, 2637, 2638, 2639, 2640, 2641, 2642, 2643 (teilw.), 2644, 2645, 2646, 2650, 2651, 2652, 2653, 2654, 2655, 2656, 2657, 2658, 2659, 2660, 2661, 2662, 2663, 2664, 2669/9 (Weg teilw.), 2669/13 (Weg), 2669/14 (Weg), 2669/18 (Weg teilw.), 2669/20 (Weg teilw.)

GEMEINDE
GOMARINGEN

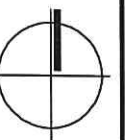


LANDKREIS TÜBINGEN

VORKAUFSSATZUNG GEBIET "HÖHNISCH"

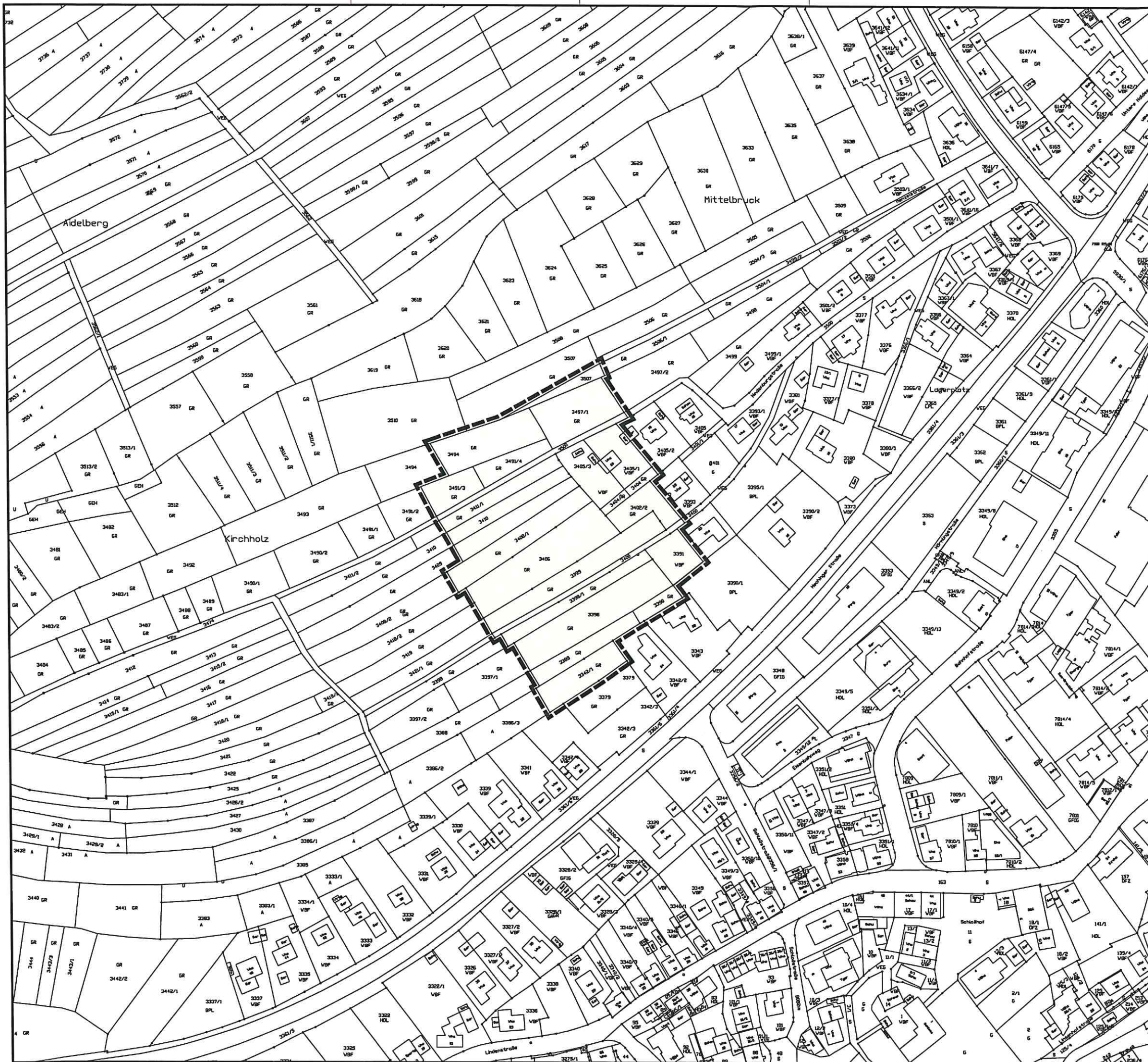
LAGEPLAN

23.11.2021



Gemeinde Gomaringen
Lindenstraße 63
72810 Gomaringen
07072 / 9155 - 0

PLANUNGSGRUPPE **SSW**
STADTPLANUNG - VERKEHRSPLANUNG - ARCHITEKTUR
HOFERSTRASSE 9A • 71636 LUDWIGSBURG



GEBIET "HINDENBURGSTASSE WEST"

Gebietsgröße
ca. 1,61 ha

Enthaltene Flurstücke

3342/1, 3389 (teilw.), 3390, 3391 (teilw.), 3396,
3398/1, 3399, 3400 (Weg teilw.), 3402/2, 3404,
3404/1, 3405/1, 3405/3, 3406, 3408/1, 3409 (teilw.),
3410, 3411/1, 3491/3, 3491/4, 3494 (teilw.), 3497/1,
3500 (Weg teilw.), 3507 (teilw.)

GEMEINDE
GOMARINGEN

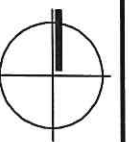


LANDKREIS TÜBINGEN

VORKAUFSSATZUNG GEBIET "HINDENBURGSTASSE WEST"

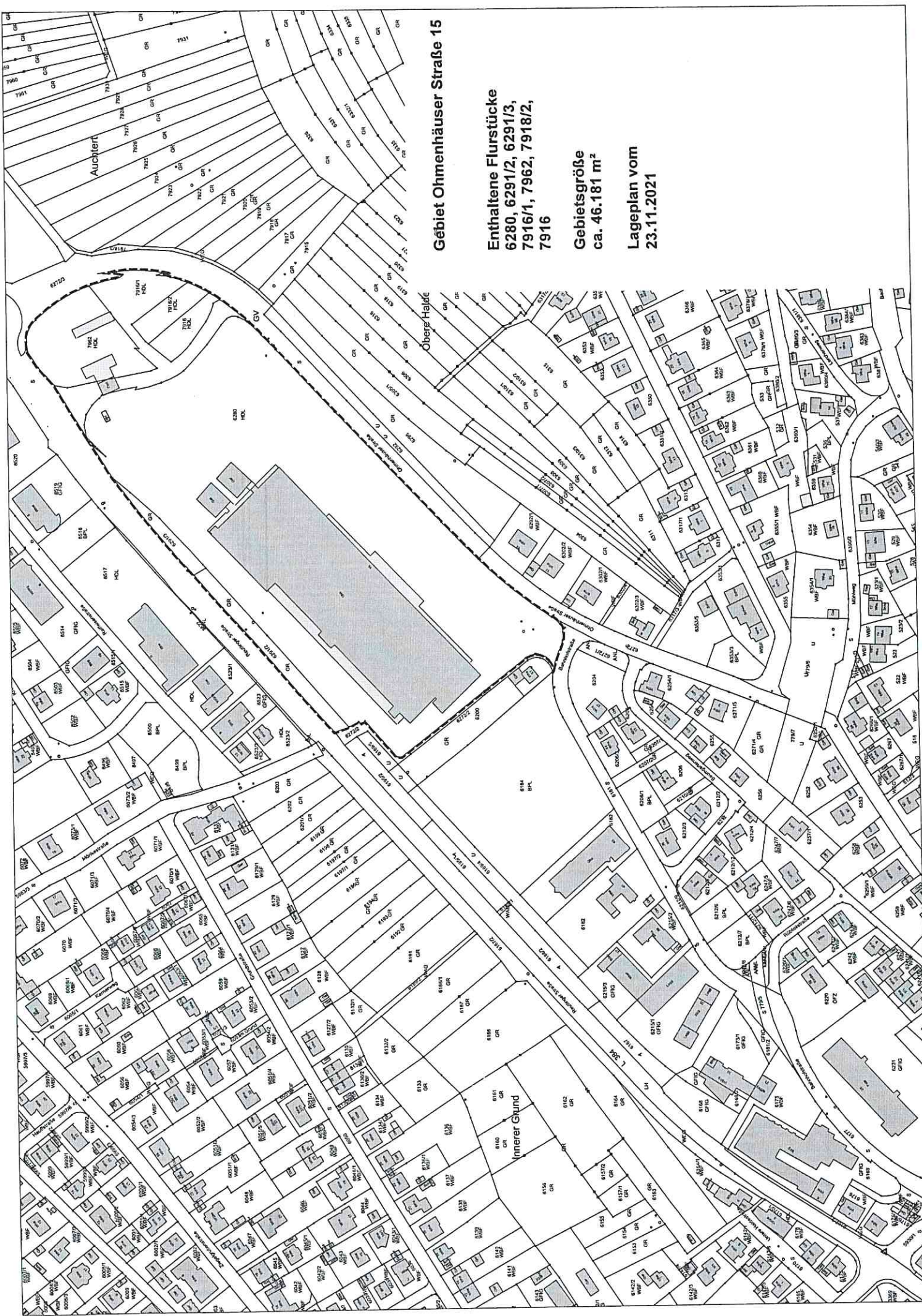
LAGEPLAN

23.11.2021



Gemeinde Gomaringen
Lindenstraße 63
72810 Gomaringen
07072 / 9155 - 0

PLANUNGSGRUPPE SSW
STADTPLANUNG - VERKEHRSPLANUNG - ARCHITEKTUR
HOFERSTRASSE 9A • 71636 LUDWIGSBURG



Gebiet Ohmenhäuser Straße 15

Enthaltene Flurstücke
6280, 6291/2, 6291/3,
7916/1, 7962, 7918/2,
7916

Gebietsgröße
ca. 46.181 m²

Lageplan vom
23.11.2021